Wegbeschreibung zum Seminar



am **Mittwoch, 05.10.2016**
und
Donnerstag, 06.10.2016 in Frankfurt
im **INNSIDE Frankfurt Niederrad**
Herriotstr. 2
60528 Frankfurt
Telefon 0 69 - 677 32 - 0

Beginn: **09.00 Uhr**
Ende: **ca. 17.00 Uhr**

Wir freuen uns, wenn Sie pünktlich sind!



Die **Mittagspause** findet zwischen **12.30 – 13.30 Uhr** statt. Natürlich gibt es auch wieder zwei kleine Kaffeepausen zwischendurch!
Falls Sie unter **Unverträglichkeiten in Ihrer Nahrungskette leiden,** teilen Sie uns dies bitte **14 Tage** vor Seminarbeginn mit. Wir schauen dann, was wir für Sie möglich machen können.

Außer einem „klaren" Kopf benötigen Sie nichts. Sie erhalten bei Kursbeginn Kugelschreiber, Textmarker, Schreibblock und eine umfangreiche Seminarmappe ausgehändigt.

Sollten Sie verhindert sein, nennen Sie uns bitte den Ersatzteilnehmer, damit wir das Namensschild und das Zertifikat noch verändern können.

Wir wünschen Ihnen eine gute Anreise und freuen uns auf Ihr Kommen.

Ihr **PRAXIS PLAN FORTBILDUNGSAKADEMIE** Team

Wegbeschreibung zum Seminar

Anfahrtsbeschreibung

Von Norden
→ Aus Richtung Dortmund, Rostock, Hannover, Kassel und Hamburg

- A5 bis Straßburger Straße in Frankfurt am Main folgen
- auf A5 Ausfahrt 21 nehmen und auf Straßburger Straße fahren
- Links abbiegen auf Straßburger Straße
- Weiter auf Lyoner Straße
- Nach links abbiegen, um auf Lyoner Straße zu bleiben
- Rechts abbiegen auf Herriotstraße
- dort befindet sich das Hotel rechter Hand

Von Süden
→ Aus Richtung Stuttgart, Basel, Karlsruhe, Mannheim und Darmstadt

- von der A3 am Autobahnkreuz Frankfurt (kurz vor dem Flughafengelände) auf die A5 Richtung
  Kassel, Hannover wechseln (nur von Darmstadt aus)
- danach nach etwa 2km Ausfahrt Frankfurt Niederrad nehmen und rechts halten, dort rechts abbiegen
- jetzt dem Niederräder Ufer folgen und rechts einordnen
- an der nächsten Ampel den zwei abknickenden Straßen folgen, der Lyoner Straße jetzt folgen
- die nächste Kreuzung Lyoner Straße/Goldsteiner Straße geradeaus passieren
- nach der Kurve in die nächste Straße links einbiegen, in die Herriotstrasse
- dort befindet sich das Hotel rechter Hand

Von Osten
→ Aus Richtung Berlin, Leipzig. Nürnberg und München

- von der A3 am Autobahnkreuz Frankfurt (kurz vor dem Flughafengelände) auf die A5 Richtung
  Kassel, Hannover wechseln
- danach nach etwa 2km Ausfahrt Frankfurt Niederrad nehmen und rechts halten, dort rechts abbiegen
- jetzt dem Niederräder Ufer folgen und rechts einordnen
- an der nächsten Ampel den zwei abknickenden Straßen folgen, der Lyoner Straße jetzt folgen
- die nächste Kreuzung Lyoner Straße/Goldsteiner Straße geradeaus passieren
- nach der Kurve in die nächste Straße links einbiegen, in die Herriotstrasse
- dort befindet sich das Hotel rechter Hand

Von Westen
→ Aus Richtung Köln, Wiesbaden, Mainz und Rüsselsheim

- A3 Richtung Würzburg, Nürnberg, Frankfurt Flughafen folgen
- am Autobahnkreuz Frankfurt (kurz nach dem Flughafengelände) auf die A5 Richtung Kassel, Hannover wechseln
- danach nach etwa 2km Ausfahrt Frankfurt Niederrad nehmen und rechts halten, dort rechts abbiegen
- jetzt dem Niederräder Ufer folgen und rechts einordnen
- an der nächsten Ampel den zwei abknickenden Straßen folgen, der Lyoner Straße jetzt folgen

Wegbeschreibung zum Seminar

- die nächste Kreuzung Lyoner Straße/Goldsteiner Straße geradeaus passieren
- nach der Kurve in die nächste Straße links einbiegen, in die Herriotstrasse
- dort befindet sich das Hotel rechter Hand

→ **Aus der Innenstadt**

- von der Messe geradeaus entlang der Friedrich- Ebert- Anlage (B40), über die Friedensbrücke auf die Stresemannallee (B44), nach ca. 300m rechts in die Kennedyallee (B43) Richtung „Rüsselsheim/ Groß-Gerau/ Darmstadt/ Flughafen/ Stadion" abbiegen.
- Nach ca. 1.5 km rechts in die Niederräder Landstraße einbiegen, an der Ampel links in die Rennbahnstraße abbiegen, nach ca. 200m rechts in die Triftstraße und nach 450m weiter auf der Adolf-Miersch- Straße; nach ca. 650m weiter auf die Lyoner Straße. Nach ca. 300m links abbiegen auf die Herriotstraße

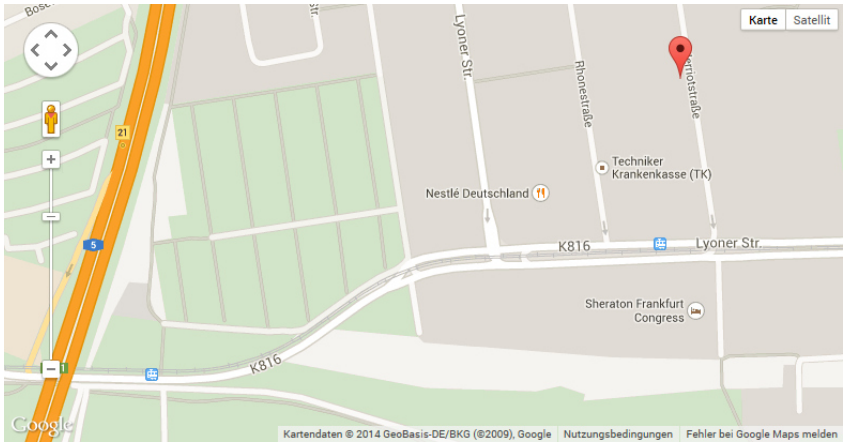

Mit den öffentlichen Verkehrsmitteln

S-Bahn vom Hauptbahnhof:
mit der S8 oder S9 (Gleis 103) Richtung Flughafen. Station „Niederrad" aussteigen.
Fußweg zwischen Mercedes Benz und S- Bahn (Ausschilderung Bürostadt) bis Lyoner Straße, nach ca. 250m an der Ecke des Atricom- Gebäudes links in die Herriotstraße einbiegen.

Straßenbahn aus der Innenstadt:
mit der Straßenbahn Linie 12, Münchner Straße/ Baseler Platz nähe Hauptbahnhof Richtung Schwanheim, Rheinlandstraße.
Haltestelle „Bürostadt Niederrad" aussteigen und direkt gegenüber rechts in die Herriotstraße einbiegen.

Parkinformation:
Das **INNSIDE Frankfurt** Niederrad verfügt über hoteleigene Stellplätze. Die **Parkgebühr beträgt 2,--€ pro Stunde und 16,-- € pro Tag** und ist **nicht** in der Tagungspauschale enthalten. Desweiteren befindet sich gegenüber dem Hotel eine öffentliche Tiefgarage zu den gleichen Konditionen.

Die Angaben sind ohne Gewähr und wurden uns so vom Hotel übermittelt.